


35



Reserva de Producción
de Fauna
Chimborazo



Provincia	
Chimborazo, Tungurahua y Bolívar	
Extensión	Año de creación
58.560 hectáreas	1986
Rango altitudinal	
3.200 – 6.310 metros de altitud	



180

El Chimborazo, la montaña más elevada del Ecuador, es el rostro de esta reserva. El coloso mide 6.310 metros de altitud y está rodeado por un inmenso arenal con un páramo más bien seco, diferente a la mayoría. La reserva, sin embargo, provee de agua a las tres provincias donde se asienta: aquí están las fuentes que alimentan a los ríos Ambato, Chambo y Chimbo. Las aguas del Chimbo terminan en el gran río Guayas, vínculo que está representado en el Escudo Nacional. La conexión entre el Chimborazo y el río Guayas es símbolo de la unidad entre Costa y Sierra.

La reserva alberga una importante población de vicuñas reintroducidas desde Perú y Chile en 1988. También hay llamas y alpacas, animales domésticos nativos del Ecuador y que eran utilizados por los antiguos pobladores de los Andes antes de que los españoles introdujeran caballos, ovejas, vacas y burros. La reserva se creó para proteger estos animales y su legado histórico, así como el extraño páramo del que son parte.

Geografía

La inmensa mole del Chimborazo, con sus tres onduladas gibas, es visible desde muchos puntos de la Sierra y de diversos ángulos. Desde la Panamericana se lo ve hacia el occidente, y desde la vía Ambato-Guaranda hacia el oriente. Si la manera de medir la altura de las montañas no fuera desde el nivel del mar sino desde

el centro de la Tierra, el Chimborazo sería la más alta del mundo. La Tierra es achatada en los polos y alargada en el medio, lo que hace que el Chimborazo (que está muy cerca de la línea ecuatorial) supere a otros montes inmensos que se encuentran lejos de la línea ecuatorial.



Chimborazo desde la ciudad de Riobamba

Aspectos culturales

El primer intento registrado de llegar a la cumbre lo llevo a cabo Alexander von Humboldt en 1802. En esta ascensión estuvo acompañado por el botánico francés Aimé Bonpland y el quiteño Carlos Montúfar, llegaron hasta los 5.878 metros. La primera ascensión a la cumbre fue realizada por el expedicionario inglés Edward Whymper, acompañado de los hermanos Carrel (de origen italiano). El Chimborazo tiene cuatro cumbres: Veintimilla (6.227 m), Whymper, el punto más alto (6.310 m), Politécnica (5.570 m) y Nicolás Martínez (5.570 m), llamada así en honor de quien es considerado el padre del montañismo en el Ecuador.

Dentro de la reserva viven 38 comunidades indígenas y campesinas. Las comunidades cultivan papas, habas, cebada, mellocos y ocas en las partes bajas de la reserva, y pastan animales en las partes altas. Fueron ellos los "hieleros del Chimborazo", gente que se dedicaba a cortar grandes bloques de hielo del glaciar que

envolvían en paja de páramo y transportaban a Riobamba y a la Costa. El hielo se usaba para elaborar "raspados" y jugos. Hoy queda un solo hielero, al que se puede acompañar a realizar su trabajo.



Hielero bajando su carga a Riobamba

Biodiversidad



Quiriquingue juvenil

El ecosistema particular que rodea la mole inmensa del Chimborazo debe su relativa aridez, entre otras cosas, a esta misma mole que actúa como una gran barrera (llamada "sombra de lluvia") que atrapa la humedad de los vientos occidentales. Solo algunas nubes logran escaparse y descargar al otro lado, y así se generan lugares como estos, que reciben poca agua. Además, la humedad amazónica está más alejada del Chimborazo que de vecinos como el Altar y el Sangay, que están en la cordillera oriental y son más húmedos.

En la mira...

Colibrí estrellita ecuatoriana

(*Oreotrochilus chimborazo*)

Los quindes existen solo en el continente americano y de las 340 especies que habitan desde Alaska hasta Tierra del Fuego, en nuestro país existen 130; sin duda somos "la tierra de los colibríes". Uno de los más particulares es el llamado "estrellita ecuatoriana" que se encuentra en esta reserva y, además, es endémico del Ecuador. Se lo ve volando entre las chuquiraguas y otras flores del páramo en las horas menos frías del día, pero en los momentos helados entra en un estado parecido al de los osos y otros animales en el invierno de las zonas templadas: hace una hibernación pequeña todos los días.



182

Aunque el páramo del Chimborazo es seco, hay zonas inundadas donde crecen el caballo chupa y almohadillas. Otras plantas típicas son la paja de páramo, la ñáchag de pequeñas flores amarillas, la chuquiragua o flor del andinista, las orejas de conejo, el romerillo, el sunfo y el ashpachocho. También hay árboles como el kishwuar y árboles de papel que forman pequeños bosques.

Las llamas, vicuñas y alpacas habitan el arenal y el páramo. Allí también hay venados, chucurís, lobos de páramo, conejos, pumas y zarigüeyas. Los cóndores vuelan en lo alto, mientras los quiriquingues prefieren quedarse cerca del suelo. También hay gavilanes, ligles, tangaras y colibríes, entre los que está el colibrí estrellita del Chimborazo. Las aves acuáticas como patos y gaviotas aparecen en las zonas más húmedas, igual que las ranas marsupiales y las ranas cutín. Las guagsas y lagartijas completan la diversidad de fauna de la reserva.



Almohadilla luego de una nevada

Principales atractivos

Chimborazo



Es el principal atractivo de la reserva. El nevado es macizo, amplio y gigante. Se puede ascender a él desde Riobamba y Guaranda. Varios naturalistas lo visitaron en los siglos XVIII y XIX, incluido Alexander von Humboldt, quien nos dejó dibujos donde compara la vegetación que observó en los distintos pisos altitudinales del Chimborazo y del Cotopaxi. Ese estudio hoy es considerado la base para la fitogeografía, ciencia que estudia la distribución de las plantas sobre la Tierra.

El arenal o páramo seco



El Chimborazo está rodeado por un vasto páramo seco conocido como "El Arenal". Se puede recorrer por la carretera Guaranda-Riobamba, que circunvala el coloso, y por la carretera Ambato-Guaranda. Este ecosistema es producto de las condiciones geográficas y climatológicas muy propias del Chimborazo.


Las vicuñas

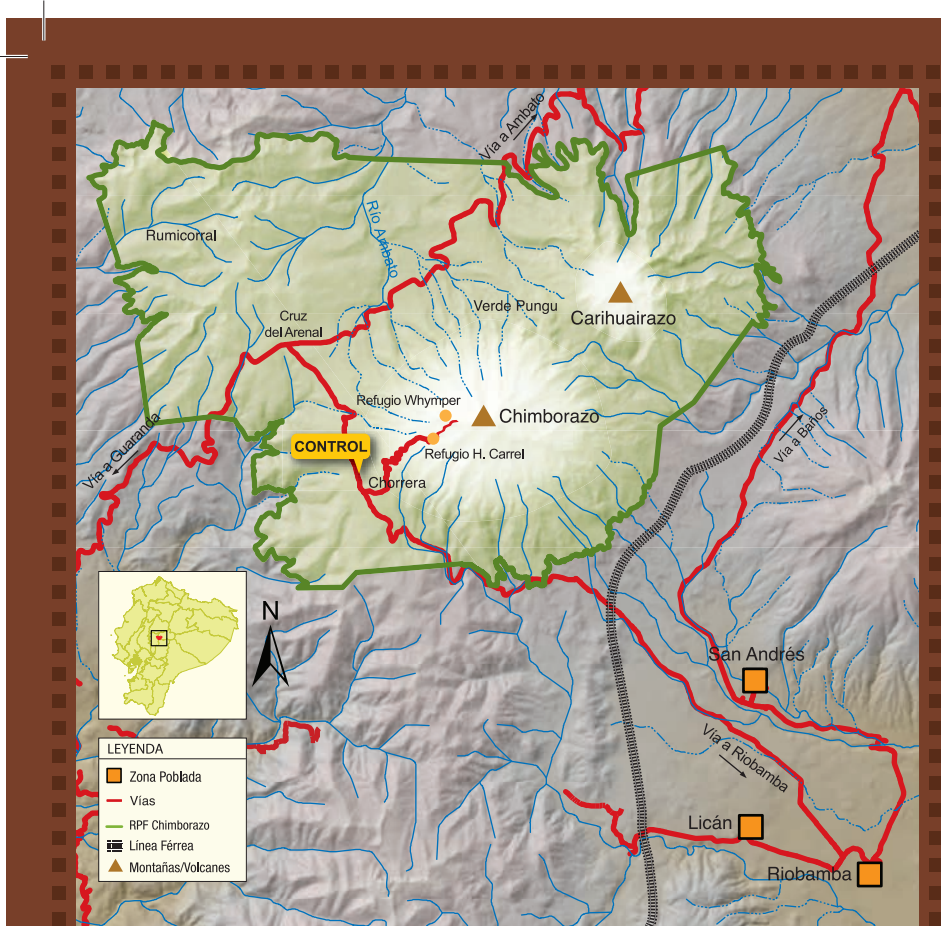


Las manadas de vicuñas se observan en las comunidades de Pulingui, San Pablo y Chorrera Mirador. Los camélidos sudamericanos (vicuñas, llamas, alpacas y guanacos) son animales perfectamente adaptados al páramo. Sus patas tienen almohadillas, por lo que al pisar el frágil y esponjoso suelo del páramo no lo compactan, como sí lo hacen las vacas y caballos con sus duros cascos; y al alimentarse no destruyen la vegetación del páramo, a diferencia de las ovejas.

Carihuairazo

Es otra montaña de la reserva. El nevado mide 4.900 metros de altitud y tiene una caldera de dos kilómetros de diámetro. Es muy visitado por ascensionistas como sitio de aclimatación previo al ascenso de montañas y volcanes más elevados.





Lobo de páramo



Actividades permitidas



Fotografía



Caminatas



Paseo en bicicleta



Escalada de montañas



Campamento

¿Cómo llegar?

Desde Quito

- Se toma la Panamericana sur hasta la ciudad de Ambato. Desde aquí se continúa por la vía Ambato – Guaranda que atraviesa la reserva.

Desde Riobamba

- Se toma la vía Riobamba – Guaranda (30 km) hasta llegar al ingreso a la reserva.

Facilidades existentes

Dentro de la reserva se cuenta con los refugios: Hermanos Carrel y Edward Whympfer. Existen también algunos albergues privados.

Senderos

- Los Hieleros.** Con una extensión de 11,6 kilómetros, este sendero va desde el sector Cuatro Esquinas hasta las Minas de Hielo. Se puede conocer la ruta que usaban los hieleros para llevar hielo del Chimborazo a Riobamba. Se requiere de guía para realizar este trayecto de dificultad media.
- Templo Machay.** Se encuentra a 4.560 metros de altitud. Este lugar consiste de una gran roca en forma de pirámide y que posee una entrada a manera de cueva adonde acuden las personas para realizar peticiones y ofrendas a la montaña. Se recorren 8 kilómetros desde Chorrera Mirador hasta el Templo Machay. El recorrido es de dificultad media y se requiere de guía para realizarlo.
- Sendero del primer al segundo refugio.** Esta es una ruta de montañismo y de nivel avanzado, por lo que requiere de guía especializado en alta montaña. La ruta une los dos refugios del Chimborazo y termina en la cima de esta montaña.

Recomendaciones

Vestimenta. Ropa abrigada, poncho de aguas o chompa impermeable en caso de lluvia o garúa. Calzado apropiado, tipo botines de media caña en caso de caminatas medianas o largas.

Oficinas administrativas

- Guardianía Arenal - Dentro de la Reserva. Vía Riobamba – Guaranda.
- Dirección Provincial de Ambiente de Chimborazo.
9 Octubre y Duchicela, sector Macají.
Riobamba. Provincia de Chimborazo.
Teléfonos: (03) 302-7358 / (03) 261-0029.