



Provincia

Azuay

Extensión Año de creación

28.544 hectáreas 1977

Rango altitudinal

3.160 – 4.450 metros de altitud

Reconocimiento internacional

- Es una de las áreas núcleo de la Reserva de Biosfera Macizo El Cajas (Declarada por la UNESCO en 2014)
- Toda el área declarada como sitio Ramsar en 2002

El Parque Nacional Cajas está ubicado en la provincia de Azuay, en el sur del Ecuador, donde la cordillera de los Andes es más antigua, con menor actividad volcánica y sin los picos elevados que son tan comunes más al norte. En esta zona, la cordillera forma extensas altiplanicies de gran belleza donde se acumula agua en grandes cantidades.

El Cajas está lleno de cuerpos de agua: se han contado cerca de 165 lagunas con más de 1 hectárea de superficie y 621 con menos de 1 hectárea; son en total 786 cuerpos de agua. Seguramente los cóndores que lo visitan pueden apreciar su verdadera forma desde el aire: un tapete verde y dorado, muy arrugado y donde cada valle guarda lagunitas conectadas por pequeños arroyos.

Debido a la gran cantidad de lagunas, la presencia de aves migratorias y la importancia que tiene para la captación, almacenamiento y provisión de agua para las poblaciones cercanas, fue reconocido como sitio Ramsar o Humedal de Importancia Internacional. Desde el año 2002, y mediante un convenio suscrito con el Ministerio del Ambiente, el P.N. Cajas es administrado por el Municipio de Cuenca.



Geografía

El macizo de El Cajas se encuentra ubicado en la parte más cercana de los Andes ecuatorianos al océano Pacífico, lo que hace que las estribaciones occidentales de la cordillera reciban en muy poco tiempo los vientos cargados de humedad que se dirigen hacia el este. Otro aspecto que ha marcado la vida en esta área protegida son los innumerables valles que existen, producidos por el avance y retiro de los glaciares hace miles de años.

El agua desciende del páramo hacia bosques y ciudades en ambos flancos,

originando hacia el oriente los ríos Tomebamba, Mazán y Yanuncay. Todos fluyen al Paute, que alimenta el complejo hidroeléctrico más grande del país. El Tomebamba y el Yanuncay, además, son dos de los cuatro ríos que cruzan Cuenca. Otros ríos importantes son el Luspa, el Sunincocha, el Jerez, el Atugyacu, el Angas y el Yantahuaico.



Cerro Amarillo

Aspectos culturales


El Cajas, un paso natural entre la Sierra y la Costa, ya era utilizado por los cañaris, que habitaron la zona antes de las invasiones incaica y española. Los Incas construyeron un camino, del que hoy se puede recorrer un pequeño tramo, que conectaba Cuenca con la Costa. En la era republicana este camino se reactivó y se conoció como "Camino de García Moreno". Alrededor del parque se asientan actualmente varios pueblos de ascendencia cañari y mestiza. Una carretera moderna cruza ahora el parque y permite llegar rápidamente desde Cuenca a Guayaquil.

Existen varias versiones sobre su nombre. Una dice que viene del kichwa *kahas*, que significa cerro o cordillera. Otras lo relacionan con valles llenos de pequeñas lagunas y estanques "encajonados" en la montaña. En cualquier caso, el macizo y el Parque Nacional son parte de la tradición y la cultura, que se manifiesta, por ejemplo, a través de numerosas leyendas inspiradas en el paisaje misterioso del área.

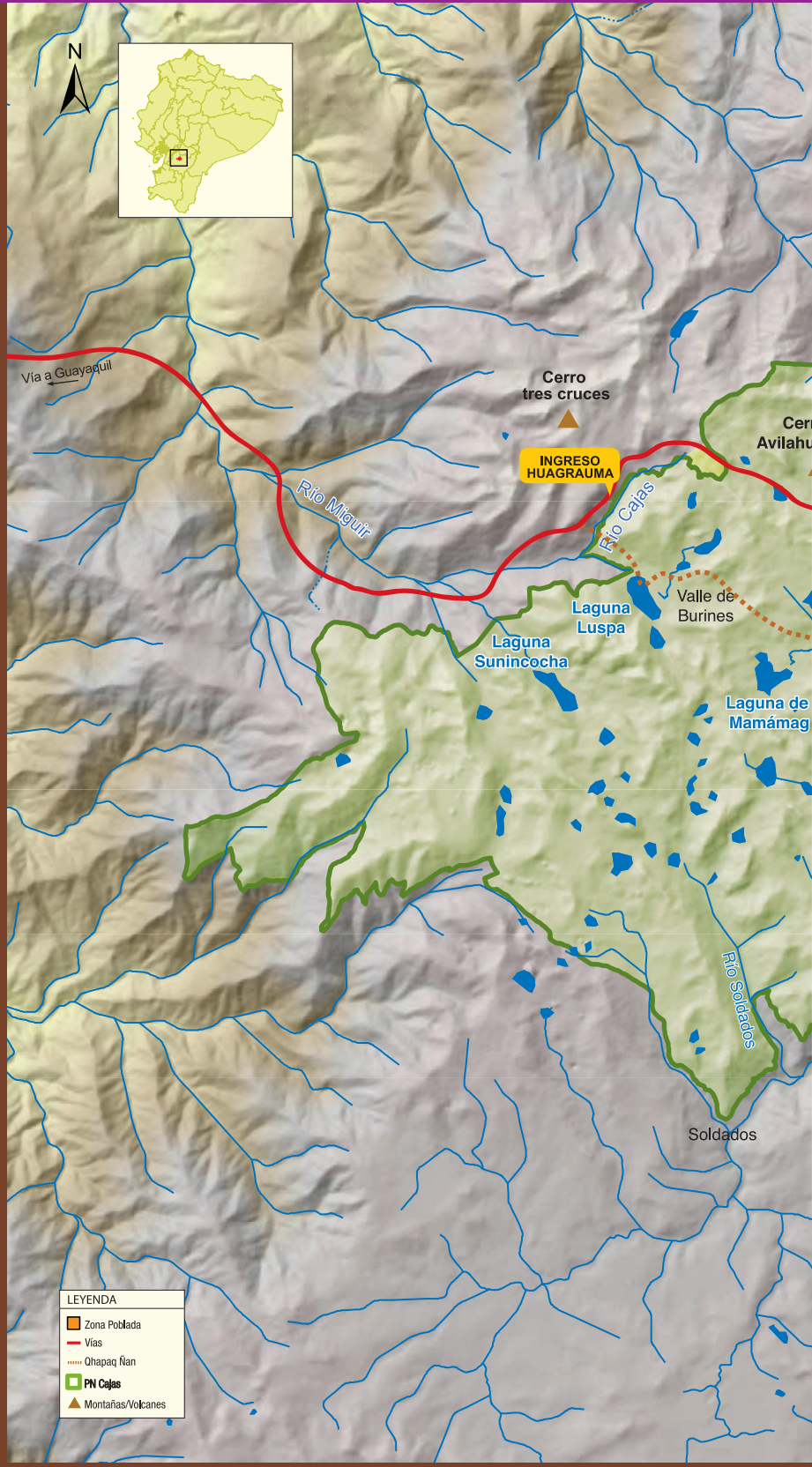
Originalmente el área fue declarada en 1977 como Área Nacional de Recreación, pero en 1996 fue cambiada su Categoría de Manejo a Parque Nacional. En 2013 la UNESCO estableció la Reserva de la Biosfera Macizo de El Cajas, que incluye al Cajas como una de sus áreas núcleo.



Paisaje característico de P.N. Cajas

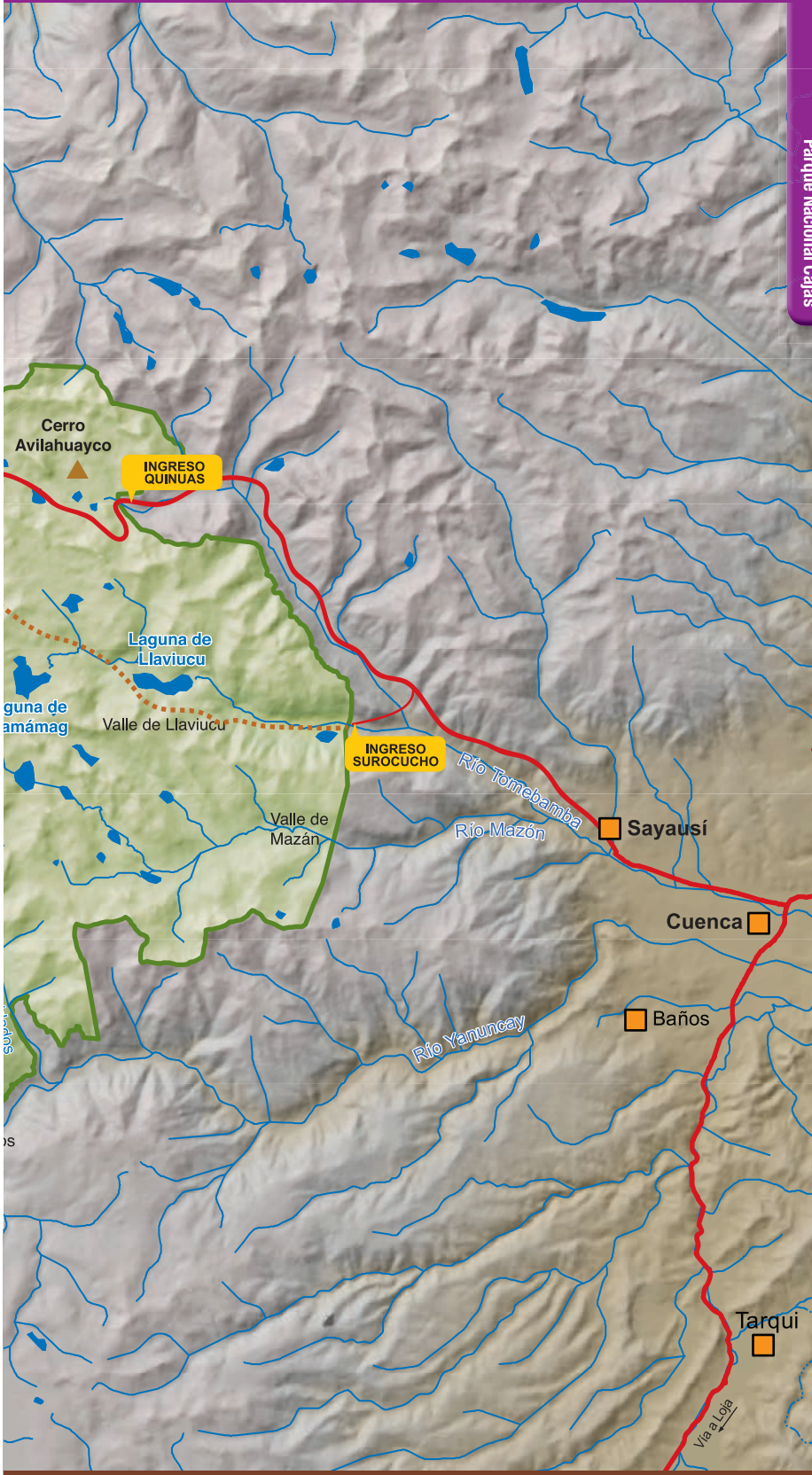


Laguna Larga



LEYENDA

	Zona Poblada
	Vias
	Qhapaq ñan
	PN Cajías
	Montañas/Volcanes



Cerro Avilahuayco

INGRESO QUINUAS

Laguna de Lliaviucu

Laguna de amámag

Valle de Lliaviucu

INGRESO SUROCUCHO

Valle de Mazán

Río Tomebamba

Río Mazón

Sayausi

Cuenca

Baños

Río Yanuncay

Tarqui

Vía a Loja

Biodiversidad

La mayor parte de El Cajas es páramo mezclado con bosquetes de árboles de papel (llamados localmente quinoas) y lagunas. En las partes bajas, bordeando los 3.200 metros de altitud, hay también bosque andino. Se han registrado 600 especies de plantas vasculares, 43 de mamíferos, 157 de aves (24 de ellas colibríes), 17 de anfibios y 4 de reptiles.



Dedos de diablo



Cacho de venado



Zapatitos



Valeriana

En el páramo hay extensos pajonales, con almohadillas en las zonas más anegadas. También hay arbustos como senecios, chuquiraguas y borracheras. En algunas lagunas hay totoras, unos juncos que pueden medir hasta un metro y medio, y equisetos o colas de caballo. Hay varias especies endémicas como la sarashima, el papiro de la laguna Toreadora, que es un tipo de junco, y dos especies de valeriana.



Llamas



En la mira...

Los árboles de papel

(*Polylepis* spp.)

Una de las plantas más sorprendentes de los páramos son los *Polylepis*, conocidos localmente como quinoas. Se trata de árboles y arbustos que se caracterizan por poseer una corteza rojiza que se desprende como hojas de papel. Estos árboles crecen en las zonas altas de la Cordillera y dentro del Cajas existen varios manchones que parecen bosques de cuento de hadas, donde se refugian y alimentan muchas aves.

Los bosques de árboles de papel son ambientes mágicos donde los troncos rojizos se van descascarando y se mezclan con el verdor de la vegetación. En las zonas de Jerez y Yacutuviana, al oriente del parque, y en Mazán y Llaviucu, al occidente, hay buen bosque andino. El bosque de Mazán está muy bien conservado y se extiende hasta el borde del parque. Allí hay arbustos de pacarcar, shuspiña, bermera o tulapa, mortiño y árboles de canelo. Cerca de las lagunas Toreadora y Llaviucu se pueden encontrar varias especies endémicas del Ecuador, como ratones de páramo, la rata algodонера ecuatoriana y el puerco espín quichua. Uno de los ratones es endémico del Cajas, es decir, no se lo ha encontrado en ningún lugar fuera del parque: el ratón pescador de El Cajas. Otros mamíferos en el parque son conejos, lobos de páramo, venados, churcillos y pumas.

Entre las aves se pueden observar cóndores, loros, tucanes andinos, pavas andinas, tangaras y colibríes. En las lagunas existen aves acuáticas como el pato andino, el zambullidor y la gaviota de páramo. El azulito altoandino y el pájaro de los quinales viven únicamente en los bosques de árboles de papel de El Cajas y sus alrededores. La mayoría de anfibios están en el páramo. Hay ranas cutines, ranas marsupiales, ranas cohete, la rana arlequín verde de Mazán, y la rana arlequín de tres cruces, entre otras. Entre los reptiles tenemos lagartijas y guagsas y una especie de serpiente conocida como serpiente corredora del Yanuncay.



Principales atractivos

Toreadora y Llaviucu



Por la vía Cuenca – Molleturo, las primeras lagunas en aparecer son Llaviucu y la Toreadora. Allí se puede disfrutar del pá-

ramo y de bosques de quínoas, que forman paisajes de ensueño. Desde la Toreadora se puede caminar hasta la laguna de Illincocha.

Otras lagunas



Desde La Toreadora parte un sendero al interior del parque hacia otras lagunas. Las primeras que aparecen son las lagunas del valle de Burines, sobre una gran planicie ideal para acampar. Al seguir hacia el sur se llega a Lagartococha y a la Cueva de los Muertos, donde se cree que viajeros y contrabandistas de aguardiente morían de frío. Al sureste de Burines está Taitachungo o Mamamag.

Qhapaq Ñan



Esta ruta que atraviesa el Parque Nacional Cajas antes servía de conexión entre la Sierra y la Costa. El tramo remanente iniciaba en Tomebamba (la actual Cuenca) y culminaba en los paredones de Molleturo, ya fuera del área protegida. Los Paredones son un conjunto de edificaciones prehispánicas que indican que ahí existió un pueblo o sitio de descanso importante Cañari y luego Inca.



Actividades permitidas



Fotografía



Caminatas



Campamento



Pesca vivencial

¿Cómo llegar?

Desde Cuenca

- ▶ **Laguna la Toreadora.** Se llega por la vía Cuenca – Molleturo – Puerto Inca, aproximadamente a 40 kilómetros desde Cuenca. En este sitio se encuentran la Oficina Técnica del Parque, un centro de interpretación y el acceso a los diferentes senderos.
- ▶ **Llaviucu.** Se llega por la carretera Cuenca – Molleturo – Puerto Inca. A 7,5 kilómetros desde la “Y” de Sayausi en la margen izquierda, se encuentra la vía de ingreso. Desde este punto se atraviesan 2,9 kilómetros por empedrado hasta llegar a la entrada al parque.

Facilidades existentes

El parque cuenta con un Centro de Interpretación y salón de conferencias junto a la laguna La Toreadora, así como espacios para acampar y albergues (con capacidad para seis personas).

Senderos autoguiados

- ▶ **Uku.** Rodea la laguna de Llaviucu y tiene una distancia de 1,7 kilómetros; ideal para observar aves. Es de baja dificultad para recorrerlo. Se puede practicar la pesca deportiva en sus muelles.
- ▶ **Toreadora.** Rodea la laguna del mismo nombre y tiene una longitud de 2,2 kilómetros. El sendero es de fácil recorrido.
- ▶ **Ilincocha.** De apenas 300 metros, este sendero atraviesa un pequeño bosque de quínoas y es ideal para la observación de aves.

Rutas temáticas que requieren acompañamiento de un guía

- ▶ **Naturaleza e Historia Humana.** Parte desde la laguna La Toreadora y atraviesa el bosque de quínoas al pie del cerro San Luis, Lagunas Unidas, la laguna Totoras y el camino de García Moreno. Es un recorrido de dificultad moderada de 4,2 kilómetros de longitud.
- ▶ **Cerro de San Luis.** Es un recorrido de 2,2 kilómetros, de dificultad alta, que llega a la cumbre de cerro San Luis (4.264 m de altitud); es un importante mirador natural.
- ▶ **El Camino del Inca y lagunas mayores.** Esta ruta es de 18 kilómetros. El recorrido es de nivel alto y se la realiza en dos días.
- ▶ **Otras rutas.** Valle de Quínoas (8,1 km). Encuentro con las Burines (5,3 km) y la Gran Osohuaycu (12,2 km). Estas rutas permiten conocer varias lagunas del parque y otros atractivos naturales.

Recomendaciones

- ▶ **Vestimenta.** Ropa abrigada, poncho de aguas o chompa impermeable en caso de lluvia o garúa. Calzado apropiado, tipo botines de media caña en caso de caminatas medianas o largas.
- ▶ **Guianza.** Algunos sitios requieren el acompañamiento de un guía naturalista certificado por el parque y con licencia vigente. Pueden conducir grupos de hasta 15 personas. Se recomienda realizar reservaciones y conocer las regulaciones antes de la visita.

Contacto

Km. 13, 5 vía Cuenca – Molleturo – Pto. Inca. Al ingreso del Parque Nacional Cajas. Sector Toreadora. Provincia del Azuay.
Teléfonos: (07) 237-0126 / (07) 237-0127.